STUDIO ASSOCIATO AEDES PROGETTI di MARCO E ANTONELLA LAGRIMINO
Viale Trento n. 18/E - Viterbo tel. 0761/332860 E-mail aedes.pro@virgilio.it

PROVINCIA DI VITERBO

COMUNE DI VITERBO

PROPOSTA DI FINANZA DI PROGETTO

(ai sensi del D.Lgs. 163/2006 e dell'art. 278 D.P.R. 207/2010)

RISTRUTTURAZIONE E MIGLIORAMENTO FUNZIONALE DEL MATTATOIO COMUNALE DI VITERBO

STUDIO DI FATTIBILITA'

TAV.		SCALA
1	INQUADRAMENTO URBANISTICO PLANIMETRIA GENERALE	1: 25.000 1: 10.000 1: 4.000 1: 1.000

PROGETTISTA:

Ing. MARCO LAGRIMINO

COLL.

Arch. ANTONELLA LAGRIMINO

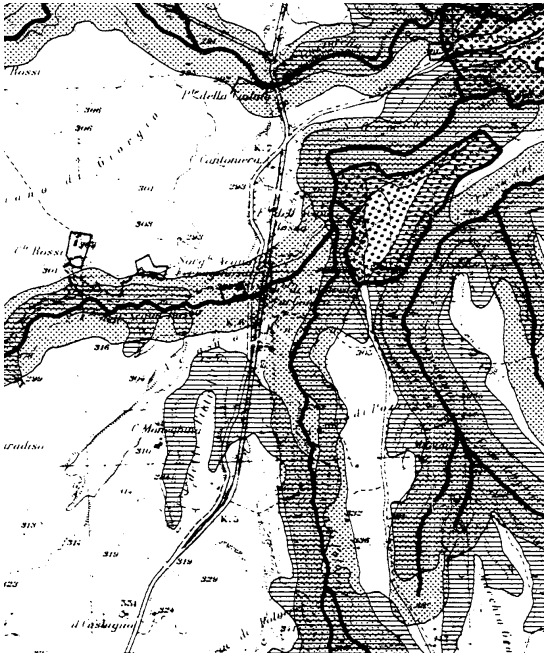

Estratto Tav. E 1/4

P.T.P.

Scala 1:25.000

○○○○○	CONFINE DI REGIONE
········	CONFINE DI COMUNE
•••••	CONFINE DI P.T.C.
▨	1 TERRITORI COSTIERI COMPRESI IN UNA FASCIA DI ML. 300 DALLA LINEA DI BATTIGIA – PUNTO A) ART. 1 L. 431/85. 2 TERRITORI CONTERMINI AI LAGHI COMPRESI IN UNA FASCIA DI ML. 300 DALLA LINEA DI BATTIGIA – PUNTO B) ART. 1 L. 431/85.
▤	FIUMI TORRENTI E CORSI D'ACQUA ISCRITTI NEGLI ELENCHI DI CUI AL T.U. APPROVATO CON R.D. 1775/37 -PUNTO C) ART. 1 L. 431/85.
1200	MONTAGNE PER LA PARTE ECCEDENTE I ML. 1.200 S.L.M. -PUNTO D) ART. 1 L. 431/85.
○	PARCHI E RISERVE NAZIONALI E REGIONALI NONCHE' I TERRITORI DI PROTEZIONE ESTERNA – PUNTO F) ART. 1 L. 431/85.
▤	TERRITORI COPERTI DA BOSCHI E FORESTE O SOTTOPOSTI A VINCOLI DI RIMBOSCHIMENTO PUNTO G) ART. 1 L. 431/85.
▨	ZONE UMIDE INCLUSE NELL' ELENCO DEL D.P.R. N. 448 DEL 13.3.76 -PUNTO I) ART. 1 L. 431/85.
	ZONE DI INTERESSE ARCHEOLOGICO -PUNTO M) ART. 1 L. 431/85:
▩ Bn°	GIA' VINCOLATE DA D.D. M.M. EX LEGE 1089/39
▨ An°	ATTUALMENTE NON VINCOLATE DA D.D. M.M. EX LEGE 1089/39
▨	AREE SOTTOPOSTE A VINCOLO DI INEDIFICABILITÀ TEMPORANEA AI SENSI DEGLI ARTT. 1 TER E 1 QUINQUIES DELLA LEGGE 431/85
▧	AREE GIÀ SOTTOPOSTE A VINCOLO PAESAGGISTICO EX LEGE 1497/39

IL RILIEVO DEI VINCOLI PAESAGGISTICI ESISTENTI DEVE INTENDERSI INTEGRATO CON L'INDICAZIONE DELLE AREE GRAVATE DA USO CIVICO DI CUI ALL' ART. I LETT. h) L. 431/85

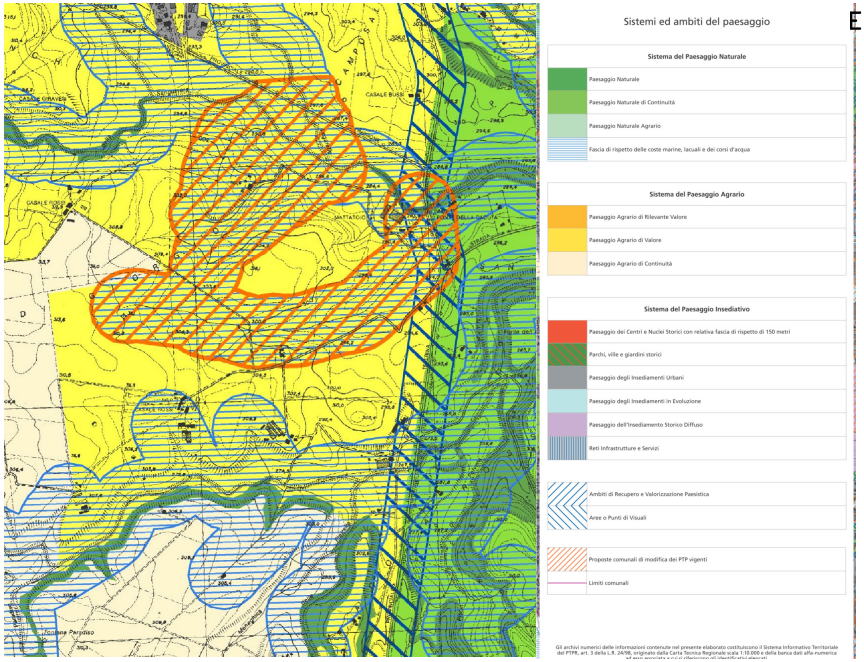
Sistemi ed ambiti del paesaggio
Sistema del Paesaggio Naturale
Paesaggio Naturale
Paesaggio Naturale di Continuità
Paesaggio Naturale Agrario
Fascia di rispetto delle coste marine, lacuali e dei corsi d'acqua
Sistema del Paesaggio Agrario
Paesaggio Agrario di Rilevante Valore
Paesaggio Agrario di Valore
Paesaggio Agrario di Continuità
Sistema del Paesaggio Insediativo
Paesaggio dei Centri e Nuclei Storici con relativa fascia di rispetto di 150 metri
Parchi, ville e giardini storici
Paesaggio degli Insediamenti Urbani
Paesaggio degli Insediamenti in Evoluzione
Paesaggio dell'Insediamento Storico Diffuso
Reti Infrastrutture e Servizi
Ambiti di Recupero e Valorizzazione Paesistica
Aree o Punti di Visuali
Proposte comunali di modifica dei PTP vigenti
Limiti comunali
CASALE GIRAVESI
CASALE BUSSI
CASALE ROSSI
MATTATOIO

Estratto Tav. A

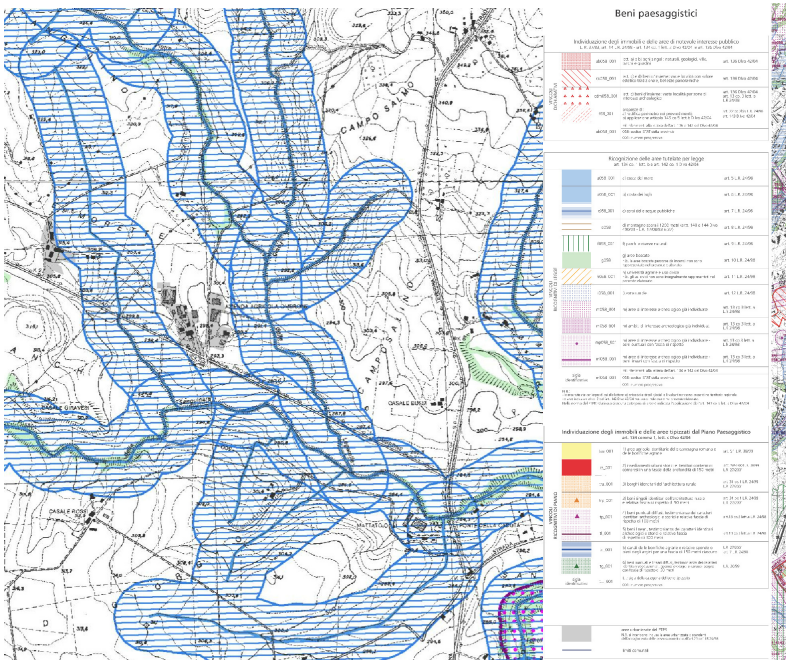
Beni paesaggistici
CAMPO SANTO
CASALE GIRAVESI
CASALE BUSSI
CASALE ROSSI
MATTATOIO

Estratto Tav. B

P.T.P.R.

Scala 1:25.000

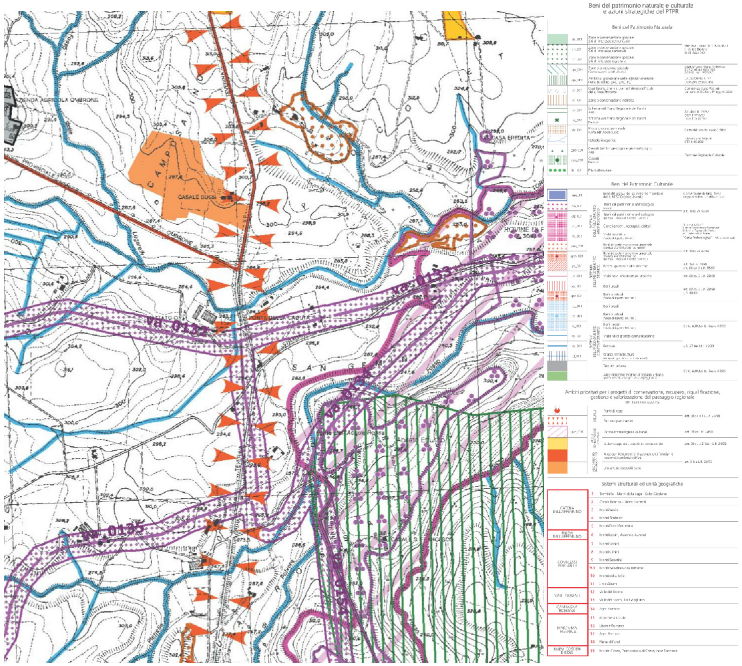
Beni del patrimonio naturale e culturale
CASALE BUSSI
AZIENDA AGRICOLA UMBRIONE

Estratto Tav. C

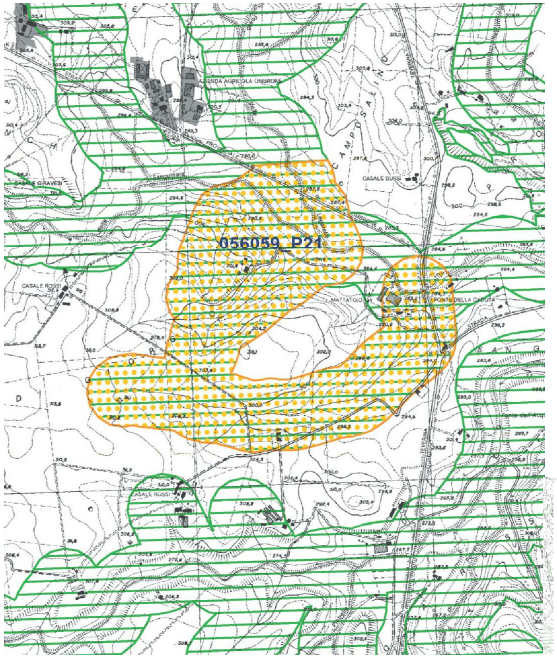
056059_P21
AZIENDA AGRICOLA UMBRIONE
CASALE BUSSI
CASALE ROSSI
MATTATOIO

Estratto Tav. D



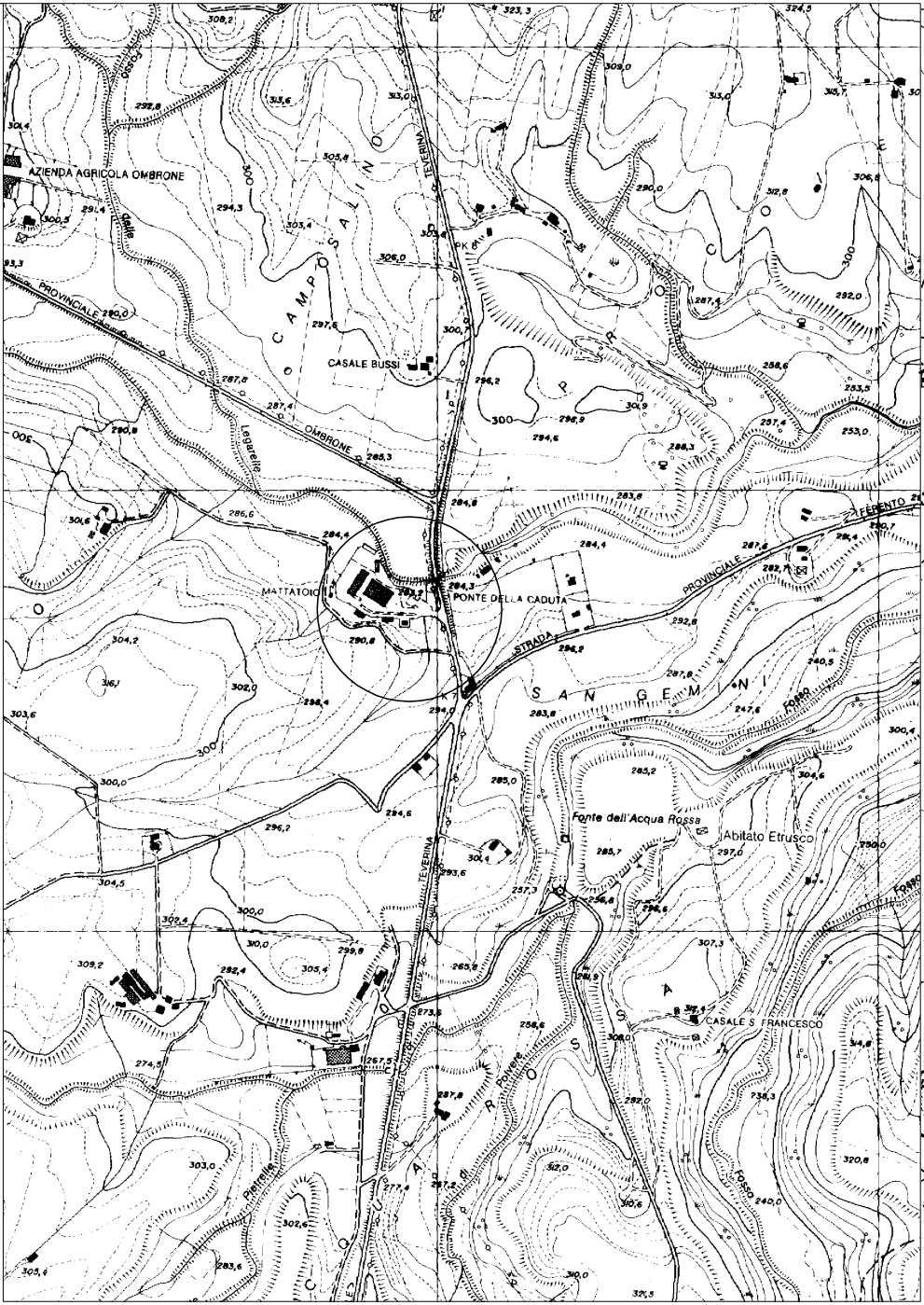
AZIENDA AGRICOLA OMBRONE
CAMPO SALINO
CASALE BUSSI
PROVINCIALE
OMBRONE
Legarelle
TEVERINA
MATTATOIO
PONTE DELLA CADUTA
STRADA PROVINCIALE
FERENTO
SAN GEMINI
Fonte dell'Acqua Rossa
Abitato Etrusco
CASALE S. FRANCESCO
Pietrelle
FOSSO

ESTRATTO C.T.R.

Scala 1: 10.000

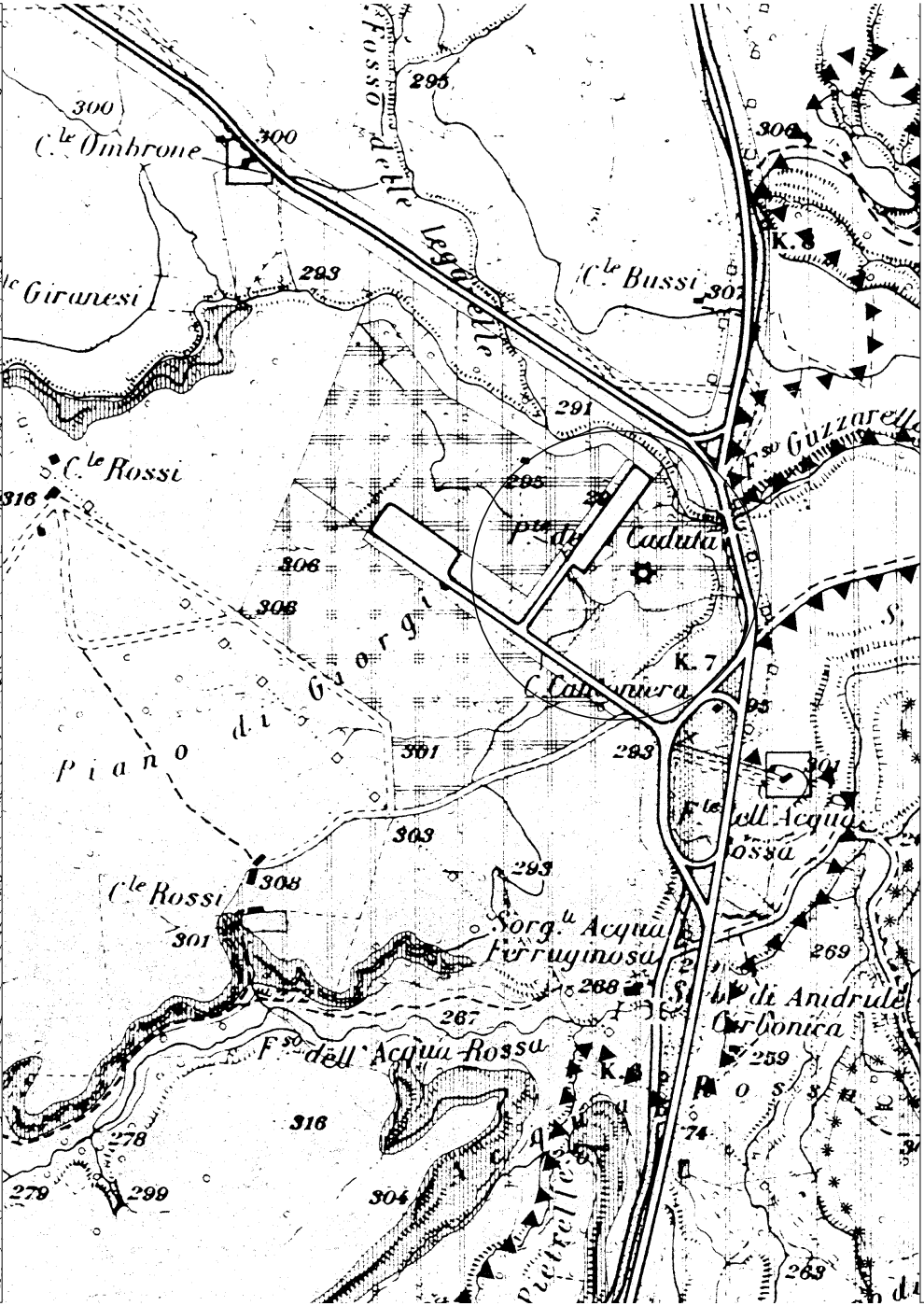
C.le Ombrone
Fosso delle Legarelle
C.le Bussi
C.le Giranesi
C.le Rossi
F.so Guzzarelle
P.te della Caduta
K. 8
K. 7
C. Cantoniera
Piano di Giorgi
F.te dell'Acqua Rossa
C.le Rossi
Sorg.te Acqua Ferruginosa
S.te di Anidride Carbonica
F.so dell'Acqua Rossa
Pietrelle

ESTRATTO P.R.G.

Scala 1: 10.000

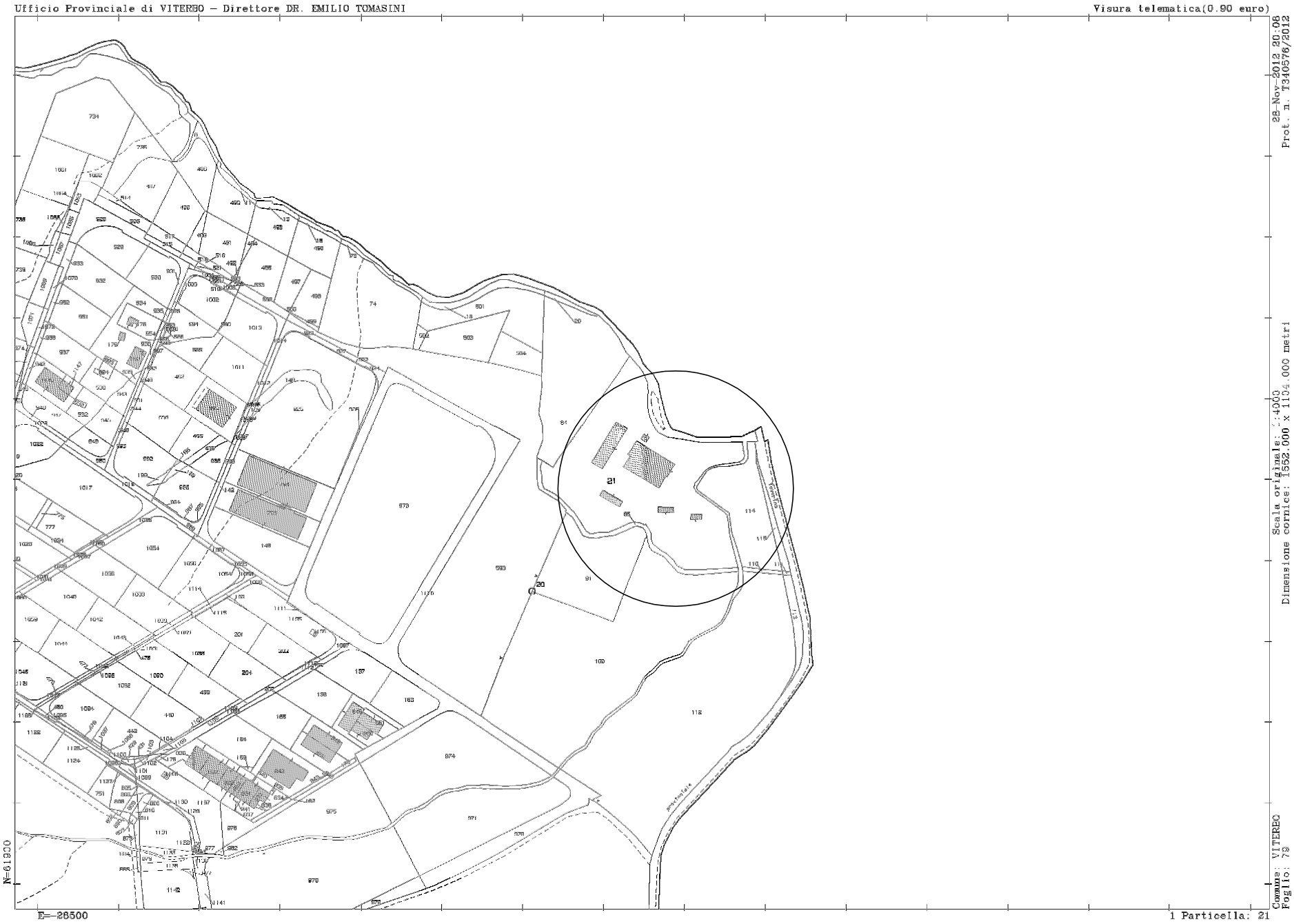
Ufficio Provinciale di VITERBO - Direttore DR. EMILIO TOMASINI
Visura telematica(0.90 euro)
28-Nov-2012 20:08
Prot. n. T340576/2012
Scala originale: 1:4000
Dimensione cornice: 1552.000 x 1104.000 metri
Comune: VITERBO
Foglio: 79
N=61930
E=-28500
1 Particella: 21
21
20
85
91
114
115
116
112
100
593
973
974
provinciale

ESTRATTO PLANIMETRIA CATASTALE

F. 79 – Scala 1: 4.000

PLANIMETRIA GENERALE

STATO DI FATTO

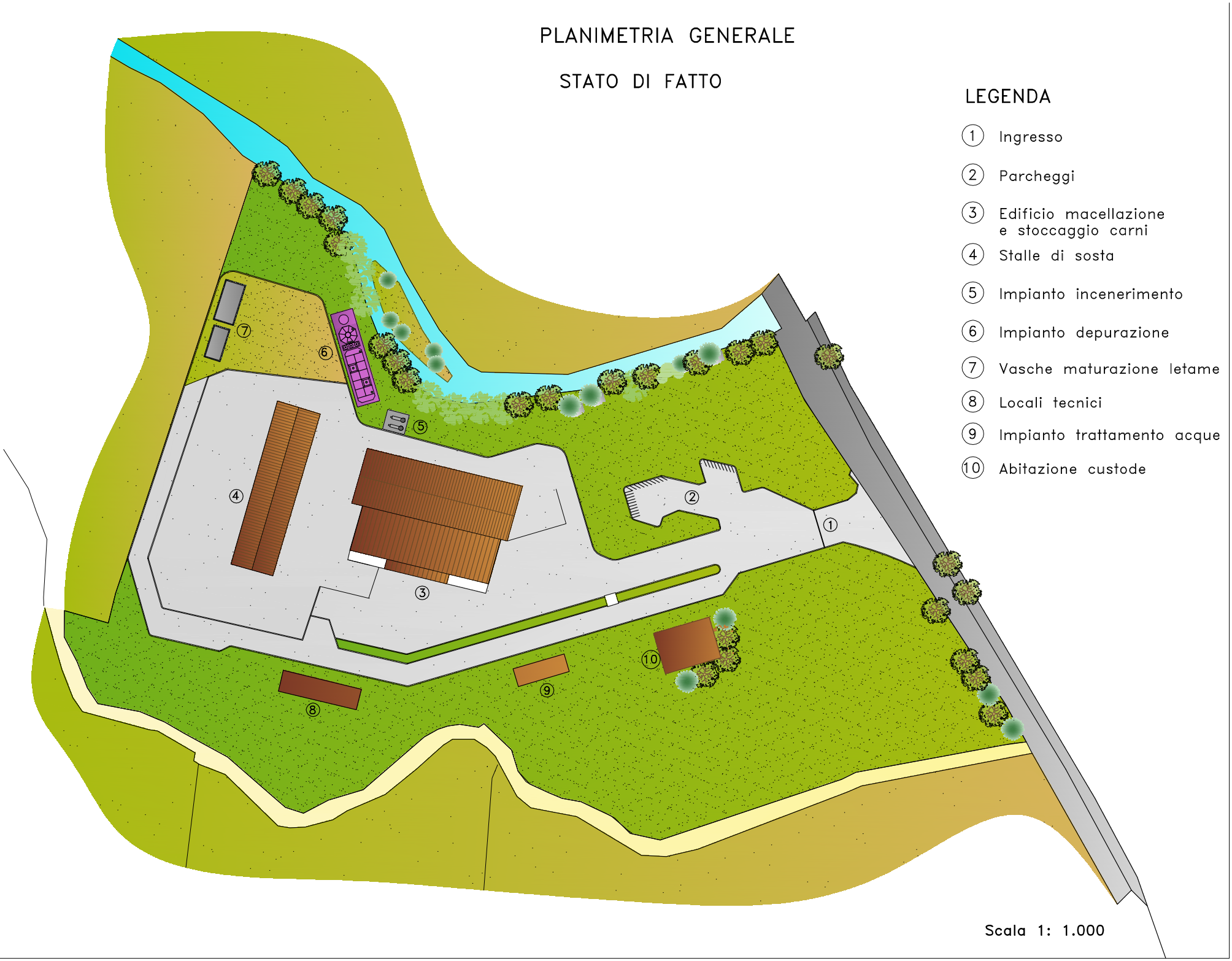

⑦
⑥
⑤
④
③
②
①
⑧
⑨
⑩

LEGENDA

①	Ingresso
②	Parcheggi
③	Edificio macellazione e stoccaggio carni
④	Stalle di sosta
⑤	Impianto incenerimento
⑥	Impianto depurazione
⑦	Vasche maturazione letame
⑧	Locali tecnici
⑨	Impianto trattamento acque
⑩	Abitazione custode

Scala 1: 1.000