

Spett.le Comune di Viterbo
Settore Assistenza Organi Istituzionali
e Termalismo
Via Filippo Ascenzi n.1
01100 VITERBO

Oggetto: partecipazione selezione per conferimento incarico professionale
Direzione miniere Comune di Viterbo.

Il sottoscritto Pagano Giuseppe, nato a Viterbo il 21 Giugno 1939 ed ivi residente in ~~Strada Roncone n. 8f.~~ laureato in Scienze geologiche presso l'Università di Roma il 7 Luglio 1965, iscritto all'Albo dei geologi della Regione Lazio al n. 217, con decorrenza dal 16/10/1971, chiede di essere ammesso alla selezione ad evidenza pubblica per il conferimento di un incarico professionale per la Direzione delle Miniere del Comune di Viterbo. A tale scopo dichiara:

- di essere cittadino italiano;
- di essere nel pieno godimento dei diritti civili e politici;
- di non aver riportato condanne per reati contro la P.A. e di non aver subito condanne per uno dei reati previsti dal titolo II capo I c.p. (art.2 del D.Lgs.39/13);
- di essere a conoscenza di non essere sottoposto a procedimenti penali,
- di non essere nelle condizioni di incompatibilità e inconferibilità previste dal D.Lgs 39/2013.

Dichiara inoltre:

- di essere in possesso del titolo di laurea magistrale richiesto fin dal 7 Luglio 1965,
- di essere iscritto all'ordine regionale dei geologi con decorrenza dal 16/10/1971, con il numero 217,
- che il curriculum professionale allegato è autentico e veritiero.

Allega alla presente domanda:


- fotocopia della Carta d'identità,
- patto d'integrità con il Comune di Viterbo,
- dichiarazioni sostitutive di certificazioni (DPR 445/2000)
- curriculum vitae,
- curriculum professionale
- elenco dettagliato degli incarichi di Direttore di Miniera,
- elenco delle principali pubblicazioni e delle principali memorie presentate in convegni e congressi.

Viterbo 27/05/2014

DICHIARAZIONE SOSTITUTIVA DI CERTIFICAZIONI

(D.P.R. 445/2000 artt. 3, 46, 76)

CURRICULUM VITAE DI Pagano Giuseppe

Nato a Viterbo il 21 Giugno 1939 ed ivi residente da sempre, attualmente domiciliato in , ha frequentato a Viterbo la scuola fino al conseguimento della Maturità classica. Iscritto alla facoltà di Scienze Naturali presso l'Università La Sapienza di Roma, Corso di Laurea in Scienze Geologiche nel 1959, laureato in Scienze Geologiche presso la stessa Università il 7/07/1965. Insegnante di ruolo di Scienze naturali prima nella Scuola media inferiore e poi nella Scuola superiore tra il 1966 ed il 1985, ha effettuato a vario titolo numerosi corsi e lezioni in ambito universitario presso gli Atenei Roma 3 (RM) ed Università della Tuscia (VT), assumendo in varie occasioni il ruolo di correlatore in altrettante tesi di laurea presso le Università di Roma, Viterbo e Siena. Coniugato dal 1962 con Ercoli Edvige, con due figlie: Andreina (laurea in geologia) e Sabina (laurea in biologia), oggi entrambe insegnati di ruolo. Iscritto all'Ordine Nazionale dei geologi con decorrenza 16/10/1971 numero 1945 e poi all'Ordine regionale del Lazio con medesima decorrenza, con il numero 217. Libero professionista geologo dal 1965, titolare dello Studio associato S.Te.G.A. con sede in Via Monte Bianco 5 – Viterbo, con attività nei settori applicativi della Geofisica, della Geotecnica e dell'Idrogeologia. Attualmente, accanto alla routine di studio in quanto consulente di Enti pubblici, Aziende, Comuni del Lazio, dell'Umbria e della Toscana, Imprese e Privati, è Direttore di Miniera per conto del Comune di Viterbo (dal 2003, ma consulente per i problemi termali dal 1982), Direttore di Miniera delle Terme di Chianciano (dal 2003, ma consulente a convenzione dal 1990), Direttore di Miniera delle Terme etrusche di Musignano (dal 2006, ma consulente dal 1989), Direttore di Miniera delle Nuove Terme San Filippo (Castiglione d'Orcia-SI dal Settembre 2013). Esperto nelle applicazioni geofisiche dell'elettromagnetismo (Dominio del tempo e Dominio della frequenza) rivolte allo studio del sottosuolo con particolare riferimento alla ricerca degli acquiferi, freddi e termali, ha una vasta esperienza nell'uso della geoelettrica in generale con oltre 30.000 sondaggi eseguiti. Dal 2009 è esperto nelle applicazioni sismiche dello studio dei Microtremori (MT), sia attraverso registrazioni a stazione singola, che in array (Re.Mi.). Ha svolto inoltre i seguenti incarichi

Amm.ne Prov. di Viterbo, Consulente idrogeologo a convenzione dal 1996 al 1999
Consorzio Acquedotti Alto Viterbese, Consulente idrogeologo dal 1974 al 1990

Regione Lazio,

- Membro effettivo della Commissione Cave dal 2002 al 2005
- Consulente nel 1988 per i problemi di subsidenza nella Piana di San Vittorino – Rieti
- Consulente nel per i problemi di tutela della Sorgente Tufano nel 1992
- Consulente per la stesura del Piano Reg. Gen. Acquedotti Lazio Nord nel 1986-1988

Mineralneri-Fonte delle rocce – Consulente idrogeologo dal 1992 al 2005

Terme Taurine S.p.A., Civitavecchia, Consulente idrogeologo dal 1990 al 1996

Consorzio di bonifica Val di Paglia sup. – Consulente idrogeologo per la perforazione di pozzi e per controlli idraulici e strutturali della Diga sul Torrente Elvella nel periodo 1998-2007.

Viterbo 27/05/2014



DICHIARAZIONE SOSTITUTIVA DI CERTIFICAZIONI
(D.P.R. 445/2000 artt. 3, 46, 76)

**ELENCO INCARICHI DI CONSULENZA IDROTERMALE E DI
DIRETTORE DI MINIERA**

Terme Taurine S.p.A. (Civitavecchia) – Consulente idrogeologo dal 1990 al 1996

Mineralneri-Fonte delle Rocce (Capranica) – Consulente idrogeologo dal 1992 al 2005

Terme di Chianciano 1990, 1991, 1992, 1993, 1994, 1995, 1996, 1997, 1998, 1999, 2000, 2001, 2002 – Incarichi annuali di consulenza tecnico scientifica nelle Concessioni Minerarie Compendio termale, Bagni di Chianciano e Concessione acqua Fucoli.

Terme di Chianciano 2003, 2004, 2005, 2006, 2007, 2008, 2009, 2010, 2011, 2012, 2013, 2014 – Incarichi annuali di Direttore di Miniera nelle Concessioni Compendio termale, Bagni di Chianciano e Acqua Fucoli.

Comune di Viterbo – 2001 –2002 Incarico di Consulenza tecnico scientifica in ordine alle problematiche delle Concessioni minerarie Bullicame e Bagnaccio Delibera GM 1142 del 29/12/2000

Comune di Viterbo 2003 – Incarico Direttore di Miniera – Delibera G.C. 284 del 7/05/03

Comune di Viterbo 2004 – Incarico di Direttore di Miniera – Delibera G.C. 488 del 9/08/2004

Comune di Viterbo 2005 – Incarico di Direttore di Miniera dal 1/1/2005 al 31/12/2006 Delibera G.C.737 del 20/12/2004

Comune di Viterbo 2007 – Incarico di Direttore di Miniera dal 1/1/2007 al 31/12/2009 – Delibera G.C. 721 del 12/12/2006

Comune di Viterbo 2010 – Incarico di Direttore di Miniera dal 1/2/2010 al 1/2/2013

Soc. Terme etrusche di Musignano - Canino (VT) – Consulente idrogeologo dal 1988; dal 30 Marzo 2007 Incarico di Direttore di Miniera Concessione Mineraria “Terme etrusche di Musignano”

Musignano 2008 – rinnovo come sopra

Musignano 2009 – rinnovo come sopra

Musignano 2010 – rinnovo come sopra

Musignano 2011 – rinnovo come sopra

Musignano 2012 – rinnovo come sopra

Musignano 2013 – rinnovo come sopra


Musignano 2014 – rinnovo come sopra

Nuove Terme San Filippo s.r.l. – Bagni San Filippo (Castiglione d’Orcia, SI)

Incarico di consulenza termale dal Dicembre 2012

Incarico di Direttore di Miniera dal Settembre 2013

Viterbo 27/05/2014



DICHIARAZIONE SOSTITUTIVA DI CERTIFICAZIONI
(D.P.R. 445/2000 artt. 3, 46, 76)

FORMATO EUROPEO
PER IL CURRICULUM
VITAE

INFORMAZIONI PERSONALI



Nome **GIUSEPPE PAGANO**

Indirizzo **STRADA RONCONE 8, VITERBO, 01100 (VT)**

Telefono **0761228191**

Fax **0761228191**

E-mail **pagano@stega.it**

Nazionalità ITALIANA

Data di nascita [21/06/1939]

ESPERIENZA LAVORATIVA

- Terme di Chianciano S.p.A. Consulente idrogeologo dal Maggio 1990, Direttore di Miniera dal 2003
- Comune di Viterbo, Consulente a vario titolo nei problemi termali fin dal 1982, Direttore di Miniera dal 2003
- Membro Commissione edilizia Castel S. Elia, 1977-1978
- Amm.ne Provinciale di Viterbo, Membro Commissione discariche 1992-94
- Amm.ne Provinciale di Viterbo, Consulente idrogeologo dal 1996 al 1999
- Terme di Musignano S.p.A. Consulente idrogeologo dal 1986, Direttore di Miniera dal 2007
- Consorzio Acquedotti Alto Viterbese, Consulente idrogeologo dal 1974 al 1990
- Commissione cave Comune di Gallese
- Regione Lazio**
- Membro effettivo della Commissione Cave dal 2002 al 2005
- Consulente nel 1988 per i problemi di subsidenza nella Piana di San Vittorino – Rieti
- Consulente per i problemi di tutela della Sorgente Tufano
- Consulente nel 1986-1988 per la stesura del Piano regolatore generale Acquedotti Lazio Nord
- Mineralneri-Fonte delle rocce – Consulente idrogeologo dal 1993
- Terme Taurine S.p.A. , Civitavecchia, Consulente idrogeologo dal 1990 al 1996
- Consorzio di bonifica della Val di Paglia superiore – Consulente idrogeologo per la perforazione di pozzi e per controlli idraulici e strutturali della Diga sul Torrente Elvella. 1998-2008

SETTORE GEOTECNICO

Redazione di P.R.G., loro varianti e Piani di Zona

- *Arlena di Castro (VT)* (03/95 PRG)
- *Barbarano Romano (VT)* Parco Marturanum (01/87)
- *Bolsena (VT)* (01/91 Var Gen)
- *Bomarzo (VT)* (07/32 PRG)
- *Canino VT* (07/84 PRG - 1993 Var PRG - 2004 Var PRG)
- *Capodimonte (VT)* (03/88 Piano di zona)
- *Capranica (VT)* (07/81 PEEP - 02/97 Var PRG - 06/97 Var PRG - 09/97 PIP - 08/99 Var. Gen.)
- *Caprarola (VT)* (03/95 PIP C6 - 06/99 Var PRG - Piano di zona S.Rocco 2008)
- *Carbognano (VT)* (3/85 Var PRG)
- *Castel Giorgio (TR)* (04/82 P. di F. - 10/97 P. di F.)
- *Castel Sant'Elia (VT)* (PRG 06/82)
- *Castiglione in Teverina (VT)* (06/95 PRG)
- *Cellere (VT)* (05/87 PRG - 01/02 Var PRG - 10/99 Comprensorio I Leoni)
- *Fabrica di Roma (VT)* - (05/2005 PRG)
- *Farnese (VT)* (07/78-10/83 PRG Zona 167)
- *Gallese (VT)* (09/94 PIP)
- *Giove (TR)* (05/83 PEEP)
- *Grotte di Castro (VT)* (11/77 PEEP)
- *Ischia di C. (VT)* (02/80 PRG - 01/87 Var PRG - 12/94 Var PRG - 07/95 PRG)
- *Latera (VT)* (1983 PRG - 1988 Var PRG - 10/97 Var Gen - 2000 Var. Gen)
- *Magliano Romano (RM)* (05/90 PEEP)
- *Manziana (RM)* (12/79 PRG)
- *Marta (VT)* (1996 Var PRG)
- *Montalto di C. (VT)* (02/02 Var. Gen - 04/88 PIP)
- *Montecchio (TR)* (06/82 PIP)
- *Montefiascone (VT)* (03/80 PP)
- *Montelibretti (RM)* (1999 PRG)
- *Monte Romano (VT)* (04/78 PRG)
- *Orvieto (TR)* (09/82 PPA Zona F e D)
- *Porano (TR)* (09/89 P. di F. - 08/96 PRG)
- *Rignano Flaminio (RM)* (08/93 PP)
- *Rocca di Cave (RM)* (1980 PRG)
- *S. Lorenzo N. (VT)* (06/87 PRG - 05/95 PRG - 11/07 PRG)
- *Tuscania (VT)* (06/87 Var PRG - 12/93 Var PRG)
- *Valentano (VT)* (PP centro St. 12/79 - 05/01 PIP)
- *Vallerano (VT)* (02/83 Piano di Zona - 06/86 Var PEEP - 3/87 C3 - 11/95 PIP)
- *Vasanello (VT)* (12/90 - P. di F.)
- *Veiano (VT)* (PRG e Var. dal 2005 al 2010)
- *Vignanello (VT)* (05/82 Piano di Zona 167 - 06/85 Piano di Zona - 03/92 PIP)
- *Viterbo* (2003 PEEP Acqua Bianca - 82 C9 - 82/87 C15 - 2000 C7 - 95/03 Piano Agricolo Termale)

Studi geotecnici e geofisici per il consolidamento di centri abitati:

- *Bassano in Teverina (VT) (1995-1999) Reg. Lazio*
- *Civita Castellana (VT) (06/81) Amm. Com.*
- *Ronciglione (VT) (09/80) Amm. Comunale*
- *Calcata (VT) (07/83) Reg. Lazio*
- *Civita di Bagnoregio (VT) (7/84-11/84) Univ. Washington*
- *Orte (VT) (1992) Amm. Comunale*
- *Grotte di Castro (VT) (1990) Amm. Comunale*
- *Caprarola (VT) (04/86-01) Amm. Comunale*
- *Porano (TR) (05/84-08/84) Amm. Comunale*
- *Baschi (TR) (11/85) Amm. Comunale*
- *Ficulle (TR) (02/82-02/84) Amm. Comunale*
- *Scheggino (PG) (05/85) Amm. Comunale*
- *Sipicciano (VT) (02/91- 99) I.A.C.P.*
- *Roccalvecce (VT) (1966) Amm. Comunale*
- *Bagnaia (VT) (1967-1983) Amm. Comunale*
- *Lubriano (VT) (1991) Amm. Comunale*
- *Piansano (VT) (1998) Amm. Comunale*
- *Noto (SR) (1999) Collab. con Univ. Napoli*
- *Chia (VT) 1999 – 2003, I.A.C.P.*
- *Vejano (VT) 01/03 Amm. Comunale*
- *Arlena di Castro (VT) 03/02 Amm. Comunale*
- *Vasanello (VT) 2002 Amm. Comunale*

- Indagini e progettazione geotecnica viadotto su FF. SS, lungo la Strada Porto Clementino – *Tarquinia (VT)*
SOCOPER 1977
- Controlli geotecnici sul ponte di S. Teresa - *Caprarola (VT) 1984*
- Progettazione geotecnica pile ponte Strada Provinciale Savanella - *Grosseto (GR) 1986*
- Progettazione geotecnica delle pile di un ponte canale sull'Arno - *Borgo di Givi (AR) 1995*
- Controlli geotecnici presso la diga sul F. Timone - *Canino (VT) 1993 ARSIAL*
- Controlli di stabilità sulle pareti dell'invaso artificiale del Torrente Elvella - *S. Casciano Bagni (SI) 1997*
(Consorzio di Bonifica Val di Paglia superiore)
- Controlli geofisici per verificare la tenuta di una diga in terra, *Proceno (VT), 02/02*
- Controlli geotecnici per la stabilizzazione del molo del Porto di Marta - *(Lago di Bolsena) 05/2000*
- Controlli strutturali presso la sede municipale – *Antrodoto (RI) 2004*
- Indagine geologica per il miglioramento sismico del centro parrocchiale di Pianezza – *Leonessa (RI) 2004*
- Controlli e verifiche strutturali su alcuni ponti di competenza provincia Viterbo (2008-2009)
- Indagini geognostiche per la realizzazione di 2 complessi turistici (2008) – *Montalto di Castro (VT)*

Studi idrogeologici e geotecnici per:

- la Stabilità della parete rocciosa a monte della strada Belvedere-Faleri - **Civita Castellana (VT)**
- la Sistemazione di versanti in frana nei Comuni di **Tarquinia (VT)** e **Barbarano Romano (VT)**, per conto
ARSIAL 1994
- la Stabilizzazione della condotta adduttrice dalle sorgenti di Piancastagnaio - **Castell'Azzara (GR)**, per
conto *C.A.A.V 1982-84*
- la Sistemazione di un versante in frana nel Comune di **SS. Cosma e Damiano (LT)** - *Regione Lazio 1999*
- la Sistemazione di un versante in frana lungo la Statale Cassia - **Comune di Capranica (VT) 1999**
- Progetto di ricaptazioni sorgenti Fucoli - Macerina - Casuccini - Sillene - **Chianciano Terme (SI)**
- la stabilità del versante occident. Abitato di **Canino (VT) 2010**

Indagini geognostiche per la realizzazione o l'ammodernamento delle strade:

- S.S. Salaria tra Cittaducale e Sigillo, (1984)
- S.S. Cassia - Valle di Baccano, (*Impresa Pennacchi - 1992*)
- S.P. Sarmartinese, (*Provincia di Viterbo - 03/94-06/94*)
- Semianello Tangenziale Viterbo, (*Provincia di Viterbo - 05/90*)
- S.P. Dogana, (*Tuscania - 1967*) *Amm.ne Prov. Viterbo*
- S.C. Sermugnano-Lubriano, (01/81) *Comune di Castiglione*
- Linea ferroviaria *Caserta-Foggia (raddoppio e rettifica - 1984)*
- Strada di circoscrizione del Comune di Porano (TR), (09/97)

Indagini geognostiche per la ristrutturazione ed il recupero di vari complessi:

- Fabbricati rurali - **San Lorenzo Nuovo (VT) 12/97** (*Colline Etrusche s.r.l.*)
- Mattatoio Comunale - **Capranica (VT) 11/97** (*Studio Arch. Campili*)
- Mattatoio Comunale - **Montalto di Castro (VT) 08/97** (*Amm.ne Comunale*)
- Hotel Moderno - **Bolsena (VT) 07/97**
- Hotel Centanni - **Bagno a Ripoli (FI) 05/97**
- Condominio "Il Camoscio" - **Cappadocia (AQ) 10/96**
- Condominio Via C. Pinzi - **Viterbo (VT) 12/1999**
- Condominio Via Ferento - **Montalto di Castro (VT) 02/1999**
- Complesso I.A.C.P. - **Bagnaia (VT) 1999**
- Complesso architettonico S. Maria in Gradi - **Viterbo (VT) 2002**
- Complesso architettonico S. Carlo - **Viterbo (VT) 10/02**
- Salone Garboli . Parco Acqua Santa - **Chianciano 2005**
- Caserma Grazioli-Lante - **Roma 2009**
- Centro Farmaceutico dell'Esercito - **Firenze 2009**

- *Caserma Macao – Roma 2009*

e di edifici storici tra i quali:

- Villa Paolina - *Porano (TR)*, 11/83
- Palazzaccio S. Simone – *Viterbo (VT)* 05/88
- Palazzo Doria Pamphili e Convento del Paradiso - *Viterbo (VT)*, 03/84-08/86
- Castello di Aliano - *Bagnoregio (VT)*,
- Rocca dei Papi - *Montefiascone (VT)*, 06/91 (Comune di Montefiascone)
- Palazzo Monaldeschi - *Onano (VT)*, 06/92 (Impresa Mancini)
- Palazzo Moidalchini - *Capranica (VT)*, 01/94 (Privati)
- Complesso S. Francesco - *Canino (VT)*, 02/80
- Chiesa Madonna del Cerreto - *Capranica (VT)*, 04/94 (Comune di Capranica)
- Chiesa Parrocchiale - *Mazzano Romano (RM)*, 04/89
- Mura civiche - *Viterbo (VT) - pars* 1997
- Complesso Conventuale S. Francesco - *Tuscania (VT) (Amm.ne Provinciale VT)* 1997
- Cappella Baglioni - *Sipicciano (VT)* 1997 (Impresa Bonfili)
- Sede Comunale - *Farnese (VT)* 1980
- Complesso architettonico S. Onofrio – Gianicolo – *Roma (RM)* 10/1999-07/02
- S. Carluccio – Zaffera – *Viterbo (VT)* 12/1999
- Scuola elementare - *Canino (VT)* 04/85
- Scuola elementare S. Eutizio – *Soriano nel Cimino (VT)*
- Chiesa di S. Biagio *Marta (VT)* 03/2000
- Chiesa di Madonna del Soccorso – *Corchiano (VT)* 07/2000
- Cattedrale di S. Maria Assunta – *Gallese (VT)* 02/2003
- Ex Albergo della Catena, *Roma (RM)* 07/02 Soprint. Archeol.
- Palazzo Canali – *S. Oreste (RM)* 2009
- Convento San Francesco – *Tarquinia (VT)* 11/02
- Palazzo dei Domenicani – *Livorno (LI)* 07/02

Progettazione geotecnica di strutture varie presso:

- Ambasciata Americana in *Roma (RM)* 05/90
- Aeroporti militari di:
 - *Viterbo (VT)* dal 1985 al 1997
 - *Pisa (PI)* 04/88
 - *Grosseto (GR)* 10/87
 - *Pratica di Mare (RM)* 02/85-04/87
 - *Furbara (RM)*
- Ministero dei Trasporti (*Roma*) 09/91
- Stazioni FF.SS. di *Roma Tiburtino – Predestino - M. Mario* 12/88-03/89-05/91-9/91
- Università della Tuscia di *Viterbo (VT)* 03/93-11/90-03/92
- Ostello di *Frascati (RM)* 04/97 (Amm.ne Comunale)
- Serbatoio comunale di *Montalto di Castro (VT)* 09/95 (Bonatti S.p.A.)
- *Mantova (MN)* – nuovo Palazzo di Giustizia 98/01

- Nuova Caserma dei Carabinieri - *Canino (VT)* 02/03
- Complesso alberghiero, loc. Riello - *Viterbo (VT)* 02/03
- Complesso di Piscine - *Terme di Chianciano S.p.A.* 03/02
- Stazione MET.RO. - *Acilia (RM)* 09/02
- Ospedale "Andosilla" - *Civitacastellana (VT)*, 05/02
- Ospedale di *Acquapendente (VT)* 03/02
- Centro Anziani *Rignano Flaminio (RM)* 02/02
- Ponte sulla viabilità esterna al c.s. - *S. Oreste (RM)* - (2009)

Ricerca di servizi interrati:

- Aeroporto "L. da Vinci" in *Fiumicino (RM)* 1995-1997 (*Viabilità Fiumicino*)
- Linea C Metropolitana di *Roma (RM)* (Ing. Mazzantini) 1999 - *IACP quartiere Tufello (RM)*
- Raffineria API - *Ancona (AN)* 1999 (*Dames e Moore*)
- Condotta sorgente Fucoli - *Chianciano Terme (SI)* 2009

Studi geomorfologici, geotecnici e geofisici su movimenti franosi per conto dell'ARSIAL (ex ERSAL), di Amm.ni Comunali e di Imprese private:

- | | |
|---|---|
| - <i>Tarquinia (VT)</i> 1993 | - <i>Boisena (VT)</i> 1997 |
| - <i>Blera (VT)</i> 02/89 | - <i>Gallese (VT)</i> 1997 |
| - <i>Lubriano (VT)</i> 11/97 | - <i>Orvieto (TR)</i> 06/97 |
| - <i>Viterbo (VT)</i> 09/81 | - <i>Farnese (VT)</i> 03/97 |
| - <i>Civitella Cesi (VT)</i> 1993
02/98 | - <i>Vitrochiano (VT)</i> |
| - <i>Castell'Azzara (GR)</i> 06/82
<i>(VT)</i> 10/97 | - <i>Bassano in Teverina</i> |
| - <i>Capranica (VT)</i> 04/98-10/97 | - <i>Chianciano Terme (SI) Parco Fucoli</i> |

Studi geologico-geotecnici per la realizzazione di Scuole e Palestre nelle Province di *Viterbo, Terni, Roma*:

- Istituto Tecnico - *Civita Castellana (VT)*
- Liceo Classico - *Civita Castellana (VT)* (11/93)
- Liceo Scientifico - *Acquapendente (VT)*
- Scuola elementare Randazzo - *Roma (RM)* 1988
- Scuola Materna - *Rignano Flaminio (RM)* 08/88
- Scuola elementare - *Aprilia (LT)* 05/89
- Palestra - *Vallerano (VT)* 04/92
- Palestra - *San Lorenzo Nuovo (VT)* 03/93
- Palestra - *Lubriano (VT)* 05/94

- Palestra - **Bassano Romano (VT)** 07/87
- Palestra - **Montegabbione (TR)**
- Piscina - Aeroporto Viterbo – **Ar. Mil. Viterbo (VT)**
- Palestra - **Vasanello (VT)** Amm.Com.02/94
- Scuola Materna - **Capranica (VT)** Amm.com 09/85
- Sede comunale di **Farnese (VT)** Amm. Com. 04/78
- Scuola elementare S. Eutizio - **Soriano nel Cim. (VT)** Amm.com 03/94
- Scuola elementare - **Vallerano (VT)** 04/92
- Scuola elementare - **Vasanello (VT)** Amm.com 02/94
- Scuola Materna - **Vasanello (VT)** Amm.com 02/97
- Facoltà di Agraria, Facoltà di lingue - **Viterbo (VT)** 11/90
(Università della Tuscia)
- Palazzo di Giustizia – **Mantova (MN)** 1998 (Comune di Mantova)
- Palestra Comune di **Latera (VT)** 1999
- Scuola media – **Cerveteri (RM)** – **Valcanneto (RM)** 2001
- Scuola elementare e palestra – **S.Oreste (RM)** 2009
Adeguamento sismico

Studi geotecnici per la realizzazione di parcheggi nei seguenti Comuni:

- | | |
|--------------------------------------|------------------------------------|
| - Roma (RM) (Soc. S. Onofrio) | - Cellere (VT) - |
| Pianiano Canino-VT 01/96 | |
| - Gallese (VT) 01/83 | - Orte (VT) 12/87 |
| - Piansano (VT) 04/88 | - Viterbo (VT) - Valle Faul |
| 03/93 e 04/03 | |
| - Vignanello (VT) 02/87 | - Capranica (VT) 2000 |
| - Caprarola (VT) 2001 | - Montelibretti (RM) |
| 04/03 | |
| - Fabrica di Roma (2008) | |

SETTORE IDROGEOLOGICO

- Studio per uno sbarramento sul torrente Marro, 1982 (**Consorzi riuniti di bonifica di Reggio Calabria**)
- Studio del Bacino termale Viterbese 04/86 (**Comune di Viterbo**)
- Progettazione della normativa e delle opere di tutela del Bacino Termale Viterbese, 1988 (**Comune di VT**)
- Redazione del Piano delle Acque del Bacino Termale Viterbese 1992-2003 (**Comune di Viterbo**)
- **Terme di Chianciano S.p.A.**, Studi idrogeologici sulle sorgenti:
 - Sillene 9/90 -12/90, Acqua Santa 11/90, Fucoli 03/91 - 07/91
 - Progetto per la tutela idrogeologica del Compendio termale Senese 1991,
 - Studio per l'istituzione delle aree di rispetto delle sorgenti della Concessione (06/97)
 - Campagna geofisica per la ricaptazione della sorgente Sillene 08-10 1991
 - Tomografia elettrica per la realizzazione di una nuova perforazione

presso lo Stabilimento Sillene (1998)

**Delimitazione delle aree di salvaguardia di pozzi e sorgenti della
Provincia di Viterbo:**

- Botte, Faggeta, Fontanelle - *Farnese (VT)*
- Gorgoglione - *Veiano (VT)*
- tutte le sorgenti ed i pozzi degli acquedotti del Comune di *Viterbo (VT)*
- pozzi e sorgenti del Comune di *Capranica (VT)*
- pozzi in loc. Commenda nel Comune di *Montefiascone (VT)*
- Barco, Salvani, Poggio Castello - *Fabrica di Roma (VT)*
- pozzi e sorgenti del Comune di *Vasanello (VT)*
- Botte - *Nepi (VT)*
- pozzi e sorgenti del Comune di *Caprarola (VT)*, 2002
- sorgente comunale - *Cellere (VT)* 10/01

Progettazione geologico-geotecnica dei complessi termali di:

- Terme Taurine - *Civitavecchia (RM)*, 1999-2000
- Musignano - *Canino (VT)*, 1988-1996
- Pianeta Benessere - *Viterbo (VT)*
- Terme dei Papi - *Viterbo (VT)*, 1990
- Bagnaccio - *Viterbo (VT)*, 1988
- Piscine Sillene - *Chianciano (SI)*, *Terme Chianc.SpA* 2001-2009
- Terme sensoriali - *Chianciano (SI)*, “ “ 2005-2006
- Terme dei Papi - Studi per il recupero di grotte *naturali - Viterbo (2009)*

**Studi idrogeologici per la captazione o ricaptazione delle
sorgenti:**

- Nova - *Farnese (VT)* 09/77
- Botte e Faggeta - *Farnese (VT)* 03/87-10/90
- Le Vene - *S. Lorenzo Nuovo (VT)* 10/76
- Sette Cannelle - *Viterbo (VT)* 09/87
- Barco - *Fabrica di Roma (VT)* 1996-97
- Mazzoccolo - *Formia (LT)* 06/83
- Papacqua - *Soriano nel Cimino (VT)* 05/77
- Botte - *Nepi (VT)* 02/88-02/95
- Concia-Tassi - *Capranica (VT)* 07/89
- Acquedotti Farnesiani - *Caprarola (VT)*
- Lavatoio - *Cellere (VT)*
- S. Pietro Aquae Hortus - *Selva di Meana (VT)*
- Acq. Ragaiano - *Ischia di Castro (VT)* 02/88
- Sorgente Piano della Colonna - *Bomarzo (VT)*
- Canale e Acqua Cachi - *Latera (VT)*
- Bucine - *Bolsena (VT)*
- Antrodoco (*RI*) 02/97
- Gruppo sorgivo “la Mola” - *Tolfa (RM)* 09/01
- Vena Vecchia, Fonte degli Ebrei - *Piancastagnaio (SI)* 07/88
- Mineralneri “Fonte delle Rocce” - *Capranica (VT)* 2005
- Sorg. Fucoli-Macerina-Casuccini - *Chianciano Terme (SI)* 09-10
- Sant’ Albino - *Viterbo* 2009

Studi idrogeologici e geofisici per la ricerca di acque termali o minerali nelle Concessioni di:

- "Bagni di Traiano" - *Civitavecchia (RM) 07/91 (Terme Taurine S.p.a.)*
- "Zitelle" - *Viterbo (VT) 03/92 (I.T.E.T.)*
- "Terme Etrusche di Musignano" - *Canino (VT) dal 1985*
- "Bullicame" - *Viterbo (VT) dal 1984 (Società Gestione Terme)*
- "Il Sasso" - *Cerveteri (RM) dal 1994 (Società Agricola Aurelia)*
- Complesso sorgentizio *S. Casciano Bagni (SI) 1979-1981 (Comune di S.Casciano)*
- "S. Maria Spiga" - *Montelibretti (RM) 1996-1998 (Comune di Montelibretti)*
- Progetto esecutivo delle opere di captazione, distribuzione e accumulo delle *Terme di Civitavecchia 05-11/1999*
- "Grotta Giusti" - *Monsummano Terme (PT) (2000)*
- "Acqua Panna" - *Orvieto (TR) Permesso di ricerca Monte Freddo (2000)*
- *Saturnia (GR) - (Soc. Terme di Saturnia) (2000)*
- Terme di Montecatini - *Montecatini Terme (PT) (2002)*
- Concessione "Paliano" - *Viterbo (VT) 2002-2003*
- "Villaggio Mancuso" - *Catanzaro (CZ) 11/91 (Imprese Mancuso)*
- "Fonte dell'Amore" - *Cosenza (CS) 1991 (Sudingegneria)*
- "Fonte delle Rocce" - *Capranica (VT) 12/94 (Società Mineralneri)*
- "Tione" - *Orvieto (TR) 1967 (Società Tione)*
- "Tosteto" - *Pitigliano (GR) 04/02*
- Terme di Fontecchio - *Città di Castello (PG) 02/02*
- Permesso di ricerca "Sant'Albino - La Vena" - *Terme di Montepulciano S.p.A. 2004*
- *Bagni San Filippo (SI) 2012-2013-2014*

Indagini idrogeologiche e geofisiche per approvvigionamento idropotabile di Amm.ni Comunali nelle Province di Viterbo, Roma, Terni, Rieti, per il SIIT (Servizi Idrici Integrati della Tuscia; ex-CAAV), per la SICEA e per Consorzi di bonifica, residenziali ed industriali:

- *Civita Castellana (VT) 02/80*
- *Rignano Flaminio (RM) 11/88-07/02*
- *Capranica (VT) 1984-1989*
- *Reggio Calabria (RC) 1979*
- *Viterbo (VT) 1988 - 1989 - 1990 - 1991*
- *Montefiascone (VT) '87/'96*
- *Bomarzo (VT) 1990*
- *Barbarano Romano (VT) 3/87*
- *Blera (VT) 8/74*
- *Vejano (VT) 1992-1998*
- *Carbognano (VT) 10/90*
- *Latera (VT) 12/94*
- *S. Lorenzo Nuovo (VT) 12/86*
- *Tarquinia (VT) 01/84-06/87*
- *Soriano nel Cimino (VT)*
- *Caprarola (VT) 1980*

- *Cellere (VT)* 2/88
- *Canino (VT)* 2/83
- *Valentano (VT)*
- *Melfi Zona Industriale (PZ)*
- *Baschi (TR)* 11/89
- *Montecchio (TR)*
- *Palmi (RC)* 9/79
- *Perfugas (SS)* 7/86
- *Castel Viscardo (TR)* 9/81
- *Cerveteri (RM)*, 1977 - 1979 - 1991
- *Scansano (GR)*
- *Marano Equo (RM)*
- *Castel Giorgio (TR)* 10/80
- *Scandriglia (RI)* 1985
- *S. Oreste (RM)* 1980
- *Manziana (RM)* 1979-1987
- *Cerveteri (RM)* 11/84-11/85
- *Ladispoli (RM)* 1983
- *Montecastello di Vibio (PG)*
- *Subiaco (RM)* 1997
- *Montegabbione (TR)*
- *Calcata (VT)*
- *Attigliano (TR)* 1993
- *Ciampino (RM)* Consorzio *Barbuta*
- *Giove (TR)* 08/02
- *Minturno (LT)* 08/01
- *Magliano Sabina (RI)* 2006 - 2008

- Opere di presa e sollevamento presso *Gradoli (VT)* - (C.V.P.S.) 1996
- Opere di presa e sollevamento presso *S. Lorenzo Nuovo (VT)* - (C.V.P.S.) 1999
- Studi sull'idrologia del *Lago di Bolsena (VT)* (CO.BA.L.B.) 1977-1987
- Studi idrogeologici per il Parco Suburbano "Valle del Treia" - *Calcata (VT)* e *Mazzano Romano (RM)* 01/87
- Studi idrogeologici per il Parco Suburbano "Marturanum" - *Barbarano Romano (VT)* 03/88
- Studi idrogeologici per la Riserva Naturale Selva del Lamone - *Farnese (VT)* 1996
- Studio geologico e geofisico del *Lago di Canterno (FR)*, sui rapporti idraulici con il sistema idrogeologico regionale (ENEL) 11/91
- Studio idrogeologico per le opere di protezione della sorgente *Tufano-Anagni (Regione Lazio)* 01/1992
- Studio idrogeologico sul bacino ENEL di *Castel Trosino (AP)* 1996
- Studio idrogeologico sul bacino ENEL di *S. Biagio Saracinisco (FR)* 1995
- Piano Regolatore Acquedotti *Lazio Settentrionale* - Studio *Lotti* - Regione Lazio 1996
- Studio e modellazione *Bacino idrogeologico Vulturno* - Amm.ne Provinciale *Viterbo* 1997
- Studio idrogeologico per la realizzazione di una trincea drenante, loc. *Bisenzio, Capodimonte (VT)* 09/97 (S.I.I.T.)
- Approfondimenti Studi per l'aggiornamento del P.R.G.A. del *Lazio Settentrionale* 1997 (C. *Lotti & Associati S.p.A.*)
- Studio Idrogeologico della *Provincia di Viterbo (VT)* 11/01

- Studio geologico sul tracciato dell'acquedotto M. Panaro-Montecoculo – *Comune di Bolsena (VT) 03/98*
- Controlli tecnici sul pozzo “La Pieve” – *Comune di Vignanello (VT) 09/97*
- Studi per la ricaptazione del pozzo Vignola – *Comune di Vignanello (VT) 05/2000*
- Vulnerabilità di un'area sorgentizia fra *Grotte di Castro (VT) e S. Lorenzo Nuovo (VT)* – *Lotti e Associati- Regione Lazio 2000*
- Direzione di Miniera della Concessione Mineraria “Terme di Chianciano” S.p.A. – *Chianciano Terme 2003 - 2010*
- Direzione di Miniera delle Concessioni Minerarie “Bulicame” e “Bagnaccio” - *Viterbo (VT) 2003 - 2010*
- Ricerche d'acqua nei Vivai Ubaldo Tesi & Figli- *Pistoia (PT) 1998*
- Ricerche d'acqua nei Vivai Zelari – *Monsummano Terme (PT) 2001*

Studi idrogeologici e geofisici per conto di Amm.ni Comunali, per l'approvvigionamento idropotabile degli abitati di:

- *Viterbo (VT) 06/82-11/88*
- *Montefiascone (VT) 05/87-190-2/96*
- *Castel Viscardo (TR) 01/81*
- *Bomarzo (VT) 06/94*
- *Barbarano Romano (VT) 9/87*
- *Allumiere (RM) 1983- 1984*
- *Blera (VT) 09/78*
- *Vejano (VT) 09/86 - 03/98*
- *Cerveteri (RM)*
- *Carbognano (VT) 10/92*
- *Latera (VT) 12/94*
- *Montegabbione (TR)*
- *S. Lorenzo Nuovo (VT) 01/87*
- *Tarquinia (VT) 5/82-02/84-6/87-01*
- *Manziana (RM)*
- *Soriano nel Cimino (VT)*
- *Caprarola (VT) 1966*
- *Ladispoli (RM)*
- *Cellere (VT) 10/83-2/88*
- *Canino (VT) 02/83*
- *Capranica (VT) 03/88 - 02/98*
- *Valentano (VT)*
- *Monte Castello di Vibio (PG)*
- *Castel Giorgio (TR) 10/90*
- *Baschi (TR) 9/81-9/82*
- *Montecchio (TR) 10/81-9/82-*
- *Grotte di Castro (VT) 1997*
- *Subiaco (RM) 2000*
- *Vicovaro (RM) 04/02*
- *Lodi (LO) 2004*
- *Chions (VE) 2005*
- *Palmi (RC) 1982*

SETTORE AMBIENTALE

Verifiche e controlli per la bonifica di siti contaminati e discariche:

- Indagine geofisica per la ricerca di fusti interrati presso la ex discarica di *Castelnuovo di Porto (RM)* 2000
- Verifiche geofisiche per la ricerca di fughe di percolato da una discarica di R.S.U., *Ceccano (FR)* 2001
- Indagini geofisiche per un progetto di bonifica presso la Ex Discarica Comunale di *Sassari (SS)* 2003/04
- Verifiche geofisiche per un progetto di bonifica presso la discarica comunale di *S.Salvo (CH)* 2004
- Verifiche geofisiche per un progetto di bonifica presso la discarica comunale di *Lenola (LT)* 2004
- Verifiche geofisiche per un progetto di bonifica presso una discarica di R.S.U. in *Canino (VT)* 2004
- Verifiche geofisiche per un progetto di bonifica presso una discarica di R.S.U. in *Celleno (VT)* 2004
- Verifiche geofisiche per un progetto di bonifica presso la discarica comunale di *Ortuero (NU)* 2004
- Verifiche geofisiche per un progetto di bonifica di un ex-discardica nel comune di *Tessennano (VT)* 2009

Bonifica di aree industriali o degradate:

- Area ex Nalco in *Cisterna di Latina (LT)* 12/94 (Comune di Cisterna)
- Cave dismesse in *Gallese (VT)* 02/96 (Comune di Gallese)
- Zona industriale in *Barberino di Mugello (FI)*
- Cave dismesse di Torano, *Borgorose (RI)* 09/97
- Cave dismesse, *Bomarzo (VT)* 04/01
- Campagna di tomografia elettrica sul sito industriale INFINEUM di *Vado Ligure (SV)* 11/1999
- Bonifica di un sito industriale dimesso nel Comune di *Milano (MI)* (*Dames & Moore*) 03/1999
- Stabilimento SFK di *Villar Perosa (TO)* 2001
- Stabilimento Enichem di *Sarroch (CA)*
- Zona industriale Santa Scolastica, *Corropoli (TE)* 12/02
- Stabilimento *Polimer* – Terni (2002)
- Raffineria petrolifera *Falconara Marittima (AN)*(2001)
- Stabilimento COSIPRE, *Ballò, Mirano (VE)*
- *Sito ex SASPI San Casciano Val di Pesa (FI)* 2009 in corso
- *Piano di caratterizzazione ex Cava Italcav – Viterbo (2006-2009)*

Progettazione e controllo discariche nei Comuni di:

- Piancastagnaio (SI) 06/88
- Corchiano (VT)
- Civita Castellana (VT)
- Bolsena (VT) 1995
- Capriolo (BS) 1993
- Viterbo (VT) 1990 - 1998
- Brindisi (BR) 1996
- Castelnuovo di Porto (RM) 1998
- Tarquinia (VT) dal 1990
- Tuscania (VT)
- Castiglione in Teverina (VT)
- Montecchio (TR)
- Montefiascone (VT)
- Vignanello (VT) 1985
- Guidonia (RM) 1996-2011-2012-2013-2014

Progetti di bonifica discariche in:

- Vallerano (VT) (Amm.ne Comunale)
- Corchiano (VT) 05/87 (Amm.ne Comunale)
- Vasanello (VT) (Amm.ne Comunale)
- Gallese (VT) 03/96 (Amm.ne Comunale)
- Lenola (LT) 2004 (Amm.ne Comunale)
- Ortueri (NU) 2004 (Amm.ne Comunale)
- San Salvo (CH) 2004 (Amm.ne Comunale)
- Calancoi (SS) 2004 (Amm.ne Comunale)
- Canino (VT) 2004 (Amm.ne Comunale)
- Celleno (VT) 2004 (Amm.ne Comunale)
- Viterbo – ex Cava ITALCAV (2007-2009)
- Tessennano – (2009)




Valutazione del rischio potenziale di inquinamento degli acquiferi nei Comuni di:

- Viterbo (VT)
- Lubriano (VT)
- Caprarola (VT)
- Farnese (VT)
- Capranica (VT)
- Fabrica di Roma (VT)
- Cerveteri (RM)
- Vejano (VT)
- Vasanello (VT)
- Carbognano (VT)
- Bolsena (VT)
- Tarquinia (VT)
- Rignano Flaminio (RM)
- Capalbio (GR)


Progetti di coltivazione cave a:

- Gallese (VT)
- Celleno (VT)
- Montalto di Castro (VT)
- Ischia di Castro (VT)
- Casole e Sovicille (SI)
- Bagnoregio - Vicarello (VT)
- Caratello (VT) 1989
- Castel Viscardo (TR) 2013/2014
- Tuscania (VT)
- Viterbo (VT)
- Tarquinia (VT)
- Castel Giorgio (TR)
- Bassano in T. (VT)
- Orvieto - Botto (TR)



Problematiche ambientali varie:

- Fenomeni di subsidenza della *Piana di Scamagretta, Fiume Velino (RI) 1989 (Regione Lazio)*
- Valutazione di impatto ambientale per un progetto di risanamento del *Fiume Fiora (Studio SPERI)*
- Impianto di depurazione, *Viadana (MN) 01/98 (Impresa Bologna)*
- Studio idrogeologico per la realizzazione di un impianto di compostaggio in *Acquapendente (VT) 05/97 (ECONET)*
- Impatto ambientale delle discariche della *Provincia di Viterbo (VT) (Amm.ne prov. di Viterbo)*
- Studio per la localizzazione di discariche di R.S.U., di inerti e di un centro di rottamazione nel Comune di *Viterbo (VT)*
- Verifiche idrogeologiche e geotecniche sull'impianto di discarica di 1^a categoria, loc. Casale Bussi *Viterbo (VT) 04/98 (Ecologia 2000 S.p.A.)*
- Verifiche geofisiche per la realizzazione di infrastrutture annesse alla Grotta Val de Varri, *Pescorocchiano (RI) 02/94 - 02/97 (Comunità Montana Valle del Salto Cicolano)*
- Verifiche idrogeologiche e geotecniche per la realizzazione dell'impianto di discarica "Le Fornaci" nel Comune di Viterbo – *Viterbo (VT) 1999*
- Studio idrogeologico ai fini della tutela ambientale del territorio provinciale – *Provincia di Viterbo (VT) -2003*
- Campagna di tomografia elettrica per la ricerca di "sink-holes", loc. Doganella, *Cisterna di Latina (LT) 11/01-06/02*
- Indagini geofisiche per lo studio dei fenomeni di sifonamento ed erosione delle arginature del Po – *Caselle Landi (LD) 2004*
- Indagini geofisiche per la bonifica di un'area soggetta a fenomeni di inquinamento, loc. Torba - *Capalbio (GR) 2004*
- Indagini geofisiche per la bonifica di un'area soggetta a fenomeni di inquinamento, loc. Strada Bagni - *Viterbo 2004*
- Studi per la concessione mineraria Zitelle – *Viterbo 2009*
- Riperimetrazione della concessione mineraria Bullicame – *Viterbo 2009*



Ricerca ordigni bellici:

- Ricerca ordigni bellici presso lo stabilimento *ENICHEM* di Porto Marghera (VE) 1996
- Ricerca di ordigni bellici per la realizzazione del Museo della Cristianità, Duomo di **Viterbo**, 2000
- Ricerca di ordigni bellici per la realizzazione di un parcheggio interrato - *Via Montefiorino- Terni* 2002
- Ricerca di ordigni bellici per la realizzazione di un parcheggio interrato - *Piazzale delle Arti- Terni* 2002
- Ricerca di ordigni bellici per la realizzazione di un ponte sul F. Velino - **Rieti (RI)** 2003
- Ricerca di ordigni bellici per la realizzazione di un parcheggio interrato - *Via Michelangelo- Terni* 2003
- Campagna geofisica per la ricerca di ordigni bellici inesplosi - *A.M. "T. Fabbri" - Viterbo* 2004
- Campagna geofisica per la ricerca di ordigni bellici inesplosi - *Stazione ferroviaria - Orte Scalo* 2005
- Campagna geofisica per la ricerca di ordigni bellici inesplosi - *Piazza Dalmazia - Terni* 2005

SETTORE ARCHEOLOGICO ed AMBIENTALE

Ricerca di cavità e strutture sepolte, mediante metodi geofisici:

- Rocca dei Papi - **Montefiascone (VT)** 02/91 *Ricerca di cavità ed emergenze archeologiche*
- Ponte Sodo - Vulci, **Canino (VT)** 07/92 *ricerca di emergenze archeologiche*
- Mura civiche di **Tarquinia (VT)** *ricerca di emergenze archeologiche*
- Area Cornossa - **Bolsena (VT)** *ricerca di emergenze archeologiche*
- Pian di Giorgio - **Viterbo (VT)** 03/95 *ricerca di emergenze archeologiche*
- Prenestina - **Roma (RM)** *ricerca di emergenze archeologiche*
- Centocelle - **Roma (RM)** 07/95 (*Poste Italiane*)
- Insediamenti romani al Bagnaccio - **Viterbo (VT)** 1980 *ricerca di emergenze archeologiche*
- Necropoli Valle Cappellana - **Barbarano Romano (VT)** *ricerca di emergenze archeologiche*
- Valle degli Urli - **Grotte di Castro (VT)** *ricerca di emergenze archeologiche*
- Museo della Cristianità - Colle del Duomo - **Viterbo (VT)** *ricerca di emergenze archeologiche*
- Orti Torlonia - Gianicolo - **Roma (RM)** *ricerca di emergenze archeologiche*
- Borgo medioevale di **Sipicciano (VT)** 11/95 *Ricerca di cavità*
- Castello di **Guarda (TR)** 04/98 *Ricerca di cavità*
- Variante tracciato Collettore fognante - **Civita Castellana (VT)** *ricerca di emergenze archeologiche*

- Villa Albani-Torlonia – **Roma (RM)** - Ricerca di emergenze archeologiche sepolte
- Mura civiche ad **Amelia (TR)** (pars) ricerca di emergenze archeologiche
- Mura civiche di **Viterbo (VT)** (pars) 1996 ricerca di emergenze archeologiche
- Area destinata al Museo delle arti contemporanee in Via G. Reni – **Roma (RM)** (Soprintendenza Archeologica di Roma) 1999 ricerca di emergenze archeologiche
- Hotel Parco dei Principi – **Roma (RM)** 2000 ricerca di emergenze archeologiche
- **Orvieto (TR)** – Università di Macerata – Loc. Campo della Fiera 2000 ricerca di emergenze archeologiche
- **Todi (PG)** – Università di Macerata – Loc. Il convento 2000 ricerca di emergenze archeologiche
- Insediamento Etrusco di Meleta – **Pitigliano (GR)** ricerca di emergenze archeologiche
- Prato del Mare **Santa Marinella (RM)**, 11/02 ricerca di emergenze archeologiche
- Via Collatina – **Roma (RM)** 11/02 ricerca di emergenze archeologiche
- Rocca Farnesiana **Cellere (VT)** 04/02 ricerca di emergenze archeologiche
- **Sorano (GR)** – Frazione di Castell'Ottieri 2004– Ricerca di cavità sepolte sotto la Torre Castellana
- **Sorano (GR)** – Chiesa di S.Maria dell'Aquila 2004 – Ricerca di cavità sotterranee
- **Amelia (TR)** – loc. S. Lorenzo 2004 – Ricerca di cavità sotterranee.
- **Roma (RM)** – Stazione Predestina – Prospezione ERT per la ricerca di cavità 2005
- **Collecchio (RI)** – Poggio Somavilla – Ricerca di strutture archeologiche 2005
- **Viterbo** – Progetto Alessandro IV 2012-2013-2014

SETTORE PETROLIFERO

Campagna di sondaggi TDEM per la correzione dello “static shift” –
Isole Faer oer
Agosto 1997 (Geoinvest)

ISTRUZIONE E FORMAZIONE

- Date (da – a) 1959-1965
- Nome e tipo di istituto di istruzione o formazione Facoltà di scienze MM.FF.NN, Università "La Sapienza" di Roma
- Principali materie / abilità professionali oggetto dello studio Geofisica ed idrogeologia
- Qualifica conseguita Laurea in scienze geologiche

MADRELINGUA ITALIANO

ALTRE LINGUA

- Capacità di lettura [FRANCESE]
[BUONO]
 - Capacità di scrittura [BUONO]
 - Capacità di espressione orale [BUONO]
-
- Capacità di lettura [INGLESE]
[ELEMENTARE]
 - Capacità di scrittura [ELEMENTARE]
 - Capacità di espressione orale [ELEMENTARE]

CAPACITÀ E COMPETENZE ORGANIZZATIVE PARTECIPAZIONE A PROGETTI DI VOLONTARIATO QUALI QUELLI DELLA ROTARY FOUNDATION

CAPACITÀ E COMPETENZE TECNICHE BUONE CAPACITÀ DI UTILIZZO DEL COMPUTER
PERTINENZE TECNICHE NELL'USO DI STRUMENTAZIONI PROFESSIONALI PER LA GEOFISICA E GEOTECNICA


PATENTE O PATENTI B

ULTERIORI INFORMAZIONI Iscritto all'albo dei geologi del Lazio con decorrenza 16/10/1971 n.217

Il sottoscritto è a conoscenza che, ai sensi dell'art. 26 della legge 15/68, le dichiarazioni mendaci, la falsità negli atti e l'uso di atti falsi sono puniti ai sensi del codice penale e delle leggi speciali. Inoltre, il sottoscritto autorizza al trattamento dei dati personali, secondo quanto previsto dalla Legge 675/96 del 31 dicembre 1996.

Viterbo, 08/09/2011

NOME E COGNOME (FIRMA)



DICHIARAZIONE SOSTITUTIVA DI CERTIFICAZIONI
(D.P.R. 445/2000 artt. 3, 46, 76)

ELENCO DELLE PRINCIPALI PUBBLICAZIONI

- 1) Pagano G. et Alii (1979). Viterbo e le sue acque termali – *Lions- EPT – Viterbo*
- 2) Pagano G. (1982). Il quadro idrogeologico del territorio Provinciale. *II° Convegno sulla situazione ambientale – Amm.ne Provinciale di Viterbo*
- 3) Pagano G. Bruti GC. Tamantini S.(1982)– Idrologia e Geologia del Territorio Provinciale – *Catasto scarichi sui corpi d'acqua superficiali e situazione idrogeologica. Amm.ne Provinciale di Viterbo – 1982*
- 4) Pagano G., Bruti G., Tamantini S. (1982) Il complesso idrogeologico Vulsino. *Ingegneria Sanitaria n.4,5,6, Anno XXX*
- 5) Pagano G. (1982) – Caratteri idrogeologici del territorio provinciale – *II° Convegno sulla situazione Ambientale – Amm.ne Provinciale di Viterbo, 24 Giugno 1982*
- 6) Pagano G. (1984) Osservazioni e Considerazioni su un tentativo di Bilancio integrale sul Bacino Idrogeologico Vulsino – *Convegno C.A.A.V –Bolsena 22 Giugno 1984*
- 7) Pagano G. (1991) – Lineamenti e strutture idrogeologiche del Bacino termale di Viterbo – *Convegno “Tuscia, un orto botanico alle Fonti del Bullicame – Viterbo 18-24 marzo 1991*
- 8) Il monitoraggio strumentale delle aree instabili – Attestato di partecipazione a Giornata di studio - *Università degli studi della Tuscia Viterbo 19 Aprile 1991*
- 9) Giannotti S, Balestri P, Gasbarri V, Giannotti M, Gusman A, Marcoccia P, Mazza G, Pagano G, Treta F,(1992) Idea progetto per il recupero e la valorizzazione ambientale di un'area degradata in zona “Bullicame-Castel d'Asso” a Viterbo – *Rotary International, Club di Viterbo, Fondazione Europea Rotary per l'Ambiente – S.Martino al C. -14 Marzo 1992*
- 10) Floris S., Menghini A. and Pagano G. (1995). Transient electromagnetics soundings applied to Hydrogeology: Some case histories in Central Italy. *1st Meeting of the European Section of the Environmental and Engineering Geophysics, September 25-27, 1995, Turin, Italy.*
- 11) Floris S., Menghini A. and Pagano G. (1996). Geophysical methods applied to the static recovery of the Old Village of Bassano in Teverina, VT (Italy). *International Congress on Environment/Climate, March 4-8, 1996, Rome, Italy.*
- 12) Pagano G., Menghini A., Floris S.,. (1997) . Contributo alla conoscenza della paleomorfologia lacustre dell'area urbana di Bolsena. *III Seminario di Geoarcheologia – Bolsena*
- 13) Pagano G. (1998) Problematiche relative al lago di Bolsena ed al suo bacino idrogeologico – *ANIPA – Convegno a Viterbo 3 Aprile 1998*
- 14) Floris S., Menghini A. Pagano G., (1999). Geofisica applicata alla risoluzione di problematiche ambientali: ricerca di fusti metallici in una discarica dismessa. *Geologia dell'Ambiente, 2/1999, 18-22.*
- 15) Menghini A. and Pagano G., Floris S., (1999). Problematiche relative al lago di Bolsena ed al suo bacino idrogeologico. *Acque Sotterranee, 62, 53-60.*

- 16) Floris S., Menghini A. and Pagano G. (1999). Geofisica applicata alla risoluzione di problematiche ambientali: ricerca di fusti metallici in una discarica dismessa. *Geologia dell'Ambiente*, 2/1999, 18-22.
- 17) Floris S., Menghini A. and Pagano G. (1999). A geophysical survey in the center of Rome. *The Leading Edge*, 7, 778-781.
- 18) Menghini A. and Pagano G. Floris S (2000). Contributo alla valutazione della velocità di infiltrazione delle acque meteoriche attraverso la tomografia elettrica: un esempio di monitoraggio ambientale realizzato con metodi geofisici. *Acque Sotterranee*, 68, pp 9-15.
- 19) Floris S., Menghini A. and Pagano G., (2000). Bilancio idrogeologico del Bacino Vulturno. *Geologia Tecnica & Ambientale*, 3, 31-42.
- 20) Pagano G. (2000). La tomografia elettrica . In: R.Chetoni : *Acque minerali e Termali – Le indagini geofisiche pp 422-436. GeoGraph – Segrate*
- 21) Menghini A., Pagano G. Floris S., (2001). The aid of filtering processes and spectral analysis of geophysical data in Archaeological Prospection: a case-history on FDEM and electrical tomography prospection in Orvieto, TR (Italy). *Archaeological Prospection 2001, September 19-23, 2001, Vienna, Austria.*
- 22) Floris S., Menghini A. and Pagano G. (2002). Isopieze, Soggiacenza acquiferi, Vulnerabilità della falda di base, Rischio potenziale d'inquinamento degli acquiferi. *Contributo alla Relazione sullo stato dell'Ambiente della Provincia di Viterbo. Amm.ne Provinciale di Viterbo-S. Martino al C. Dicembre 2002*
- 23) Pagano G. – Etruria termale – (2002) – *Termalismo in Etruria - Convegno Rotary Interclub Grosseto, Viterbo, Cerveteri, Ladispoli – Civitavecchia 11 Maggio 2002*
- 24) Menghini A., Pagano G., Floris S., (2002). TDEM Prospection in the “Terme di Traiano” geothermal field, Civitavecchia, Rome, Italy. *64th EAGE Conference & Exhibition, May 27-30, 2002, Florence, Italy.*
- 25) Floris S., Menghini A. and Pagano G. (2003). Electrical tomography and TDEM prospection in the Chianciano Thermal Basin (Siena, Italy). *Annals of Geophysics*, 3, 501-512.
- 26) Pagano G. (2004). “Le variazioni di portata della sorgente Bullicame “ Rapporto inedito della Direzione di Miniera.
- 27) Floris S., Di Maio R., Menghini A., Pagano G, Virga R., Rosi O. (2005). Prospezione elettrica ed elettromagnetica su una discarica dismessa di R.S.U. *Geologia dell'Ambiente*, 2/2005, 32-40.
- 28) Pagano G. (2005) – Caratteri idrogeologici del Bacino termale Viterbese — 61° *Congresso Naz. Ass. Medica Italiana – Viterbo 8-10 Aprile 2005*
- 29) Piscopo V., M.Barbieri, V.Monetti, G.Pagano, S.Pistoni, E.Ruggi, D.Stanzione - (2006). Hydrogeology of thermal waters in Viterbo area, Central Italy. *Hydrogeology Journal-2006 14:1508-1521*
- 30) Pagano G, Floris S., Menghini A., Bernini E., (2007). Integrated geophysical (TDEM) and hydrogeological prospection for hydrothermal water exploration in the Viterbo Thermal Basin, Italy. *6th Forum on Earth Sciences (Geitalia 2007), September 12-14, 2007, Rimini, Italy.*
- 31) Menghini A., Pagano G, Floris S., Bernini E.. (2008). TDEM Method for Hydrothermal Water Prospection. *70th EAGE Conference & Exhibition, June 9-12, 2008, Rome, Italy.*

32) Pagano G. (2009). "Contributo allo studio del Bacino termale di Chianciano-SI"
Rapporto inedito della Direzione di Miniera.

33) G. Morelli, S. Floris, G. Pagano, M. Pelorosso, S. Del Ghianda (2013): TEM prospecting for the definition of the Hydrogeological setting in a quarry in central Italy. *Second International Conference on Engineering Geophysics – United Arab Emirates 24-27 Novembre 2013*



DICHIARAZIONE SOSTITUTIVA DI CERTIFICAZIONI
(D.P.R. 445/2000 artt. 3, 46, 76)

MEMORIE PRESENTATE IN CONVEGNI


- 1) Il dissesto idrogeologico nell'area cimina – *Convegno su "Iniziativa per la salvaguardia e lo sviluppo dei Cimini – Amm.ne Provinciale di Viterbo – Vallerano 10 Dicembre 1987*
- 2) Prospettive termali a Viterbo – *Convegno Rotary – Banca del Cimino – Viterbo 3 Maggio 1989*
- 3) Prime deduzioni ricavate dal contenuto isotopico delle acque del Bullicame – *Viterbo Convegno per l'inaugurazione delle Terme dei Papi - 23 Giugno 1994*
- 4) Problematiche idrogeologiche nella sistemazione delle aree degradate – *Convegno su "Il recupero delle zone degradate" Camera di Commercio I.A.A. Viterbo-Ordine Agronomi della Provincia di Viterbo – 4 Febbraio 1995*
- 5) Considerazioni sugli studi d'impatto ambientale nel futuro dello smaltimento dei rifiuti nel Lazio – *Forum Rotary c/o Comune di Viterbo su "Quale futuro nello smaltimento dei rifiuti?" – Viterbo Sala Regia comunale 18 Marzo 1995.*
- 6) Le risorse idriche del Bacino di Bolsena - *Premio Ambiente Bolsena 12-13 Ottobre 1996*
- 7) L'ambiente naturale ed il substrato geologico della Tuscia – *Convegno sulla possibilità di costituzione di un Comprensorio turistico integrato Viterbo, Bolsena, Bagnoregio, Orvieto – Viterbo, Museo Civico 4 Aprile 1996*
- 8) Il Bacino di Bolsena: stato e prospettive della risorsa idrica – *Regione Lazio – Conferenza di Bacino – Castelgandolfo 12-13 Febbraio 1999*
- 9) Un Fiume sotto la Città – *Convegno su "Urcionio, il fosso che non si vede" – Indagine strutturale e geologica sul corso d'acqua sotterraneo della Città di Viterbo – Regione Lazio, Fondazione CARIVIT- Viterbo 6 Luglio 2001*
- 10) Prospettive dell'approvvigionamento idrico della Città di Viterbo nei prossimi 20 anni – *Convegno su "L'importanza dell'acqua e la sua difesa a tutela della qualità della vita" - 'Associazione N.I.N.P.H.A. Viterbo- G.H. Salus 22 Febbraio 2002*
- 11) Rapporto sui fenomeni d'interferenza nell'ambito della Concessione mineraria Bagni di Chianciano – *Amm.ne Comunale di Chianciano terme (SI) 18 Marzo 2003*

12) Le problematiche geologiche – *Convegno su “Verso il nuovo centro storico di Viterbo” – Legacoop, CNA, Federlazio, Associazione Industriali di Viterbo- Camera di commercio C.C.I.A.A. di Viterbo 10 Novembre 2005.*

13) L’Arsenico nel territorio di Capranica – *Convegno su: Arsenico nell’acqua: effetti sulla salute dei cittadini – Capranica (VT) 15 Giugno 2007.*

14) Il sottosuolo della Città di Viterbo – tra geologia e storia – *Associazione N.I.N.P.H.A Centro culturale Domus di La Quercia – Viterbo 11 Dicembre 2010*

Viterbo 27/05/2014



DICHIARAZIONE SOSTITUTIVA DI CERTIFICAZIONI
(D.P.R.445/2000 artt.3, 46, 76)

T

Il sottoscritto Pagano Giuseppe, nato a Viterbo il 21 Giugno 1939, in relazione alla richiesta di partecipare alla gara per incarico di Direttore delle Miniere Bagnaccio, Bullicame e in prospettiva della Sorgente Zitelle, nel Comune di Viterbo dichiara, sotto la propria responsabilità, consapevole delle sanzioni penali previste dall'Art.76 DPR 445/00 in caso di dichiarazioni mendaci,

- di essere in possesso di Laurea magistrale in Scienze geologiche conseguita presso l'Università di Roma Sapienza il 7 Luglio 1965 e conseguente abilitazione alla professione con iscrizione all'Albo dell'Ordine regionale dei geologi del Lazio con decorrenza 16/10/1971, al numero 217. Dichiara inoltre,
- di essere cittadino italiano,
- di essere nel pieno godimento dei diritti civili e politici,
- di non aver riportato condanne per la P.A. e di non aver subito condanne (anche non definitive o anche in seguito a patteggiamento) per uno dei reati previsti dal titolo II, capo 1 c.p. (Art.3 del D.Lgs.39/13),
- di non essere sottoposto a procedimenti penali,
- di non essere nelle condizioni di incompatibilità e inconfiribilità previste dal D.Lgs 39/13 dall'Art.1 lett.d) ed e) e dagli Art. 3, 4 e 9.

In fede



Viterbo 27/05/2014

DICHIARAZIONE SOSTITUTIVA DI CERTIFICAZIONI
(Art. 46 D.P.R. 28/12/2000 n.445)
Relativamente al comma 29 dell'art.32 del D.L. 30 settembre
2003, n. 269
convertito in Legge 24 Novembre 2003, N.326



Il sottoscritto PAGANO GIUSEPPE, nato a VITERBO (prov. VT) il 21/06/1939 (codice fiscale PGNGPP39H21M082K), residente in VITERBO, Strada Roncone n°8, ai sensi e per gli effetti dell'art. 46 D.P.R. 28/12/2000 n.445, al fine di non incorrere nelle esclusioni disposte dal comma 29 dell'art.32 del D.L. 30 settembre 2003, n. 269

DICHIARA


- di non essere sottoposto a procedimento penale per gli artt. 416 bis "Associazione di tipo mafioso" - 648 bis "Riciclaggio" e 648 ter del Codice Penale;

- di non aver subito condanne con sentenza passata in giudicato per i reati di cui agli artt. 416 bis e 648 bis del Codice Penale;

- di essere consapevole delle sanzioni penali cui può andare incontro in caso di falsità e di dichiarazioni mendaci, come previsto dall'art. 76 D.P.R. 28/12/2000 n.445;

- di essere consapevole che in caso di dichiarazioni non veritiere il sottoscritto decade dai benefici conseguenti al provvedimento eventualmente emanato sulla base della presente dichiarazione, come previsto dall'art. 75 D.P.R. 28/12/2000 n.445.

VITERBO, lì . 27/05/2014

IL DICHIARANTE


**PATTO DI INTEGRITA' tra il COMUNE DI VITERBO e I PARTECIPANTI
alla selezione/gara relativa all'incarico di direttore delle miniere Bagnaccio,
Bullicame e in prospettiva della sorgente delle Zitelle.**

Questo documento deve essere obbligatoriamente sottoscritto e presentato insieme all'offerta da ciascun partecipante alla selezione/gara. La mancata consegna di questo documento, debitamente sottoscritto dal titolare o rappresentante legale della ditta concorrente, comporterà l'esclusione dalla selezione/gara.

Questo documento costituirà parte integrante di questa selezione/gara e di qualsiasi contratto/convenzione stipulato con il Comune di Viterbo.

Il Patto di Integrità stabilisce la reciproca, formale obbligazione del Comune di Viterbo e di tutti i potenziali contraenti a conformare i propri comportamenti ai principi di lealtà, trasparenza e correttezza nonché l'espreso impegno anti-corrruzione, consistente tra l'altro nel non offrire, accettare o richiedere somme di danaro o qualsiasi altra ricompensa, vantaggio o beneficio, sia direttamente che indirettamente tramite intermediari, al fine dell'assegnazione del contratto e/o al fine di distorcere la relativa corretta esecuzione.

Il personale, i collaboratori ed i consulenti del Comune di Viterbo, impiegati ad ogni livello nell'espletamento della selezione e nel controllo dell'esecuzione del relativo contratto assegnato, sono consapevoli del presente Patto di Integrità, il cui spirito condividono pienamente, nonché delle sanzioni e penali previste a loro carico in caso di mancato rispetto del Patto.

Il Comune di Viterbo si impegna a rendere pubblici, con la massima solerzia e celerità dati più rilevanti riguardanti la gara: l'elenco dei concorrenti, la graduatoria dei soggetti ammessi, l'elenco delle offerte respinte con la motivazione dell'esclusione e le ragioni specifiche per l'assegnazione del contratto al vincitore con la relativa attestazione del rispetto dei criteri di valutazione indicati nel capitolato di gara.

Il partecipante alla selezione/gara si impegna a segnalare al Comune di Viterbo qualsiasi tentativo di turbativa, irregolarità o distorsione nelle fasi di svolgimento della gara e/o durante l'esecuzione del contratto, da parte di ogni interessato o addetto o di chiunque possa influenzare la decisioni di gara o di contratto.

Il partecipante dichiara di non trovarsi in situazioni di controllo o di collegamento (formale e/o sostanziale) con altri partecipanti e che non si è accordata e non si accorderà con altri soggetti interessati all'assegnazione del contratto.

Il partecipante si impegna a rendere noti tutti i pagamenti eseguiti riguardanti il contratto eventualmente assegnatogli a seguito del contratto/convenzione in oggetto inclusi quelli eseguiti a favore di intermediari e consulenti. La remunerazione di questi ultimi non deve superare il "congruo ammontare dovuto per servizi legittimi".

Il partecipante prende nota ed accetta che in caso di mancato rispetto degli impegni anti-corrruzione assunti con questo Patto di Integrità, potranno essere applicate:

risoluzione o perdita del contratto;

escussione del deposito cauzionale;

penale contrattuale a favore del Comune di Viterbo nella misura del 10% del valore del contratto, impregiudicata la prova dell'esistenza di danno maggiore;

penale contrattuale a favore degli altri concorrenti della gara nella misura dell'1% del valore del contratto per ogni partecipante, sempre impregiudicata la prova predetta;

esclusione del concorrente dalle gare indette dal Comune di Viterbo per 5 anni.

Il presente Patto di Integrità e le relative penali applicabili resteranno in vigore sino alla completa esecuzione del contratto stipulato a seguito della selezione/gara in oggetto.

Ogni controversia relativa alla interpretazione ed esecuzione del presente Patto di Integrità fra il Comune di Viterbo e i partecipanti e tra questi ultimi sarà risolta dall'Autorità giudiziaria competente.

Il Responsabile del Procedimento è _____



Data _____

Per il Comune di Viterbo
f.to IL SINDACO/Assessore

f.to Il Dirigente del Settore

IL PARTECIPANTE
(legale rappresentante)

